

# REALISATION D'UN CROQUIS

**Méthode seconde**

Leçon : 6, 5 milliards d'hommes

Étude de cas : La population de l'Amérique du Nord

**SUJET DU CROQUIS:**

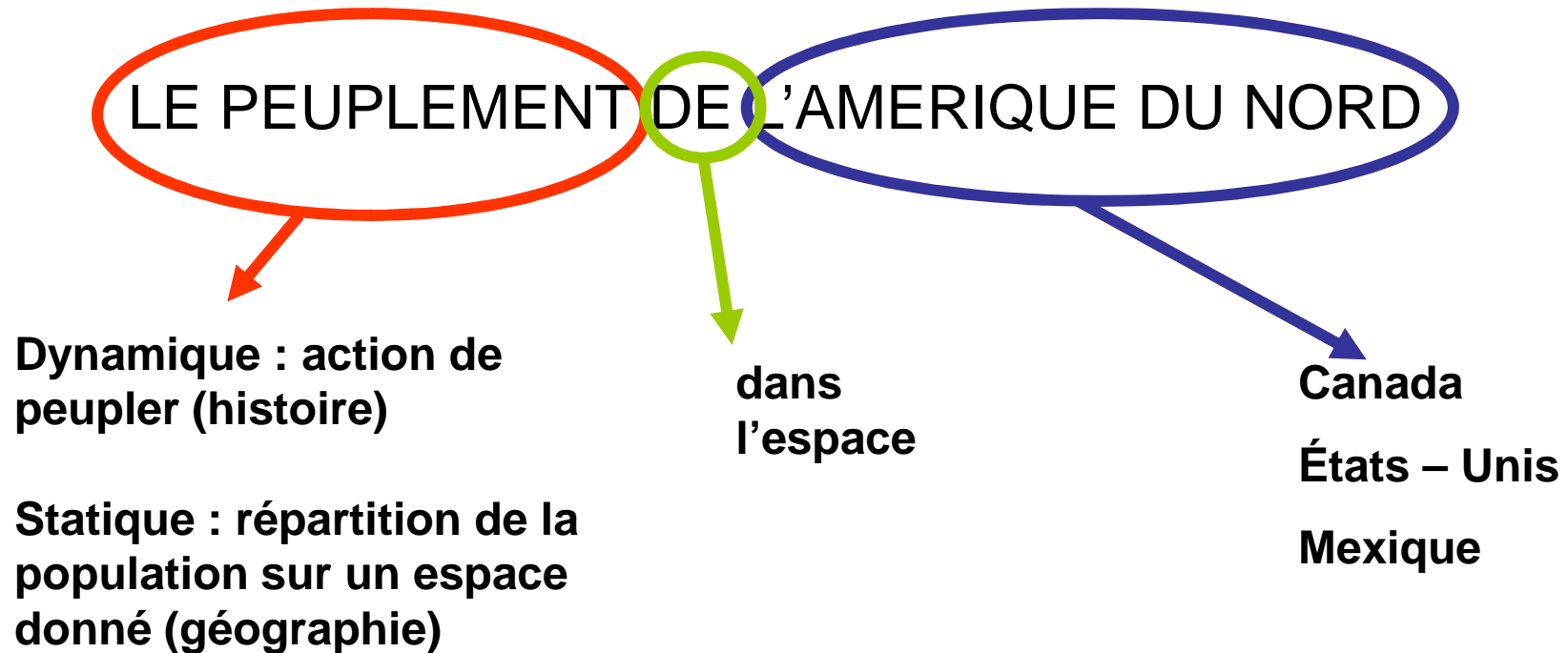
**LE PEUPELEMENT DE  
L'AMÉRIQUE DU NORD**

**1<sup>ère</sup> ETAPE :**  
**ANALYSER LE SUJET POUR LE**  
**PROBLEMATISER**

**au brouillon**

- 1) Quelle est la signification des termes du sujet et les liens qu'ils peuvent entretenir les uns avec les autres ?**
- 2) Quelle est la problématique correspondant à ce sujet ?**

## RESULTAT DE L'ANALYSE DU SUJET



**PROBLEMATIQUE : Où se localise la population en Amérique du Nord et pour quelles raisons?**

**OU Quelles sont les caractéristiques du peuplement en Amérique du Nord?**

**2<sup>ème</sup> ETAPE :**  
**MOBILISER LES INFORMATIONS NECESSAIRES**  
**A LA REALISATION DU CROQUIS**  
**en répondant à la problématique.**

**au brouillon**

**3) Faites la liste de toutes les informations qui répondent à la question : quelles sont les caractéristiques du peuplement de l'Amérique du Nord ?**

**Écartez celles qui ne sont pas cartographiables (que l'on ne peut pas représenter sur un croquis).**

## Liste des informations qui permettent de traiter le sujet

- Fortes et moyennes densités
- Grandes agglomérations
- Faibles et très faibles densités
- Montagnes jeunes (pente et froid).
- Contrainte naturelle qui n'a pas empêché de fortes densités
- Plaines et montagnes anciennes ne constituant pas un obstacle. Précipitations supérieures à 500 mm par an.
- Concentration de population sur les littoraux
- Interfaces qui favorisent les échanges
- Au nord de ces isothermes : climat continental et polaire
- Les migrations européennes à partir des Grandes découvertes
- Traite des noirs
- Migrants en provenance d'Asie à partir du XIX<sup>ème</sup> siècle
- Migrants en provenance d'Amérique centrale et du Sud, à partir de la deuxième moitié du XX<sup>ème</sup> siècle : latinos

**3<sup>ème</sup> ETAPE :**  
**ORGANISER LES INFORMATIONS**  
**au brouillon**

**4) En combien de parties pouvez vous regrouper les informations ?**

**Donnez à chaque partie un titre qui constitue une réponse à la problématique.**

**5) Quelles sont les sous parties que vous pouvez aménager pour chaque partie? Donnez leur un titre.**

## **I) Le peuplement de l'Amérique du Nord doit beaucoup aux facteurs historiques**

**1) Les flux migratoires**

**2) ...ont entraîné une concentration des populations sur les littoraux**

## **II) La répartition de la population est également liée à des facteurs naturels**

**1) La population se concentre sur les espaces présentant des atouts naturels**

**2) ...et délaisse les espaces présentant les contraintes naturelles les plus marquées**

**3) Cependant certaines contraintes majeures n'ont pas empêché les fortes densités**



# **4<sup>ème</sup> ETAPE :** **REALISER LE CROQUIS ACCOMPAGNE DE SA** **LEGENDE**

**au propre**

**6) Rédigez la légende proprement, en attribuant à chaque information un figuré cartographique.**

Pour cela, il faut connaître le langage cartographique.




















Il vous faudra régler les problèmes de superposition d'informations.

Il faut utiliser le matériel adéquat : feutre noir fin, crayons de couleur (figurés de surface), feutres ( flèches),gomme,et chiffon pour l'estompage

**7) Réalisez proprement le croquis, en respectant les figurés choisis.**

Les informations cartographiables peuvent être



	Variation en fonction de leur nature	Variation en fonction de leur intensité
Ponctuelles	 Gare ferroviaire  Aéroport	 grande agglomération  agglomération moyenne  petite agglomération
Linéaires Fléchées ou non	 Flux de pétrole  Flux de gaz	 Flux de pétrole faibles  Flux de pétrole abondants  Flux de pétrole très abondants
De surface en couleurs	 Céréales  Vignes	 PNB faible  PNB moyen  PNB fort
en hachures sur de la couleur	 Céréales  Vignes	 PNB moyen  PNB fort

# **I) Le peuplement de l'Amérique du Nord doit beaucoup aux facteurs historiques**


## **1) Les flux migratoires**



Les migrations européennes à partir des Grandes découvertes



La traite des Noirs



Migrants en provenance d'Asie à partir du XIXème siècle



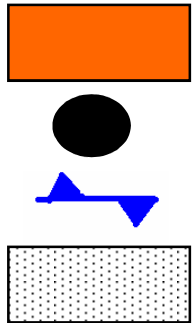
Migrants en provenance d'Amérique centrale et du Sud, à partir de la deuxième moitié du XXème siècle : latinos



**2) ...ont entraîné une concentration des populations sur les littoraux**

## II) La répartition de la population est également liée à des facteurs naturels

### 1) Une population qui se concentre sur les espaces présentant des atouts naturels



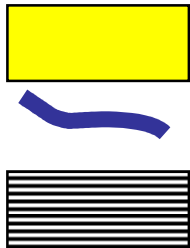
Moyennes et fortes densités

Grandes agglomérations

Interfaces qui favorisent les échanges

Plaines, montagnes anciennes ne constituant pas un obstacle et précipitations supérieures à 500 mm/an.

### 2) ...et délaisse les espaces présentant les contraintes naturelles les plus marquées



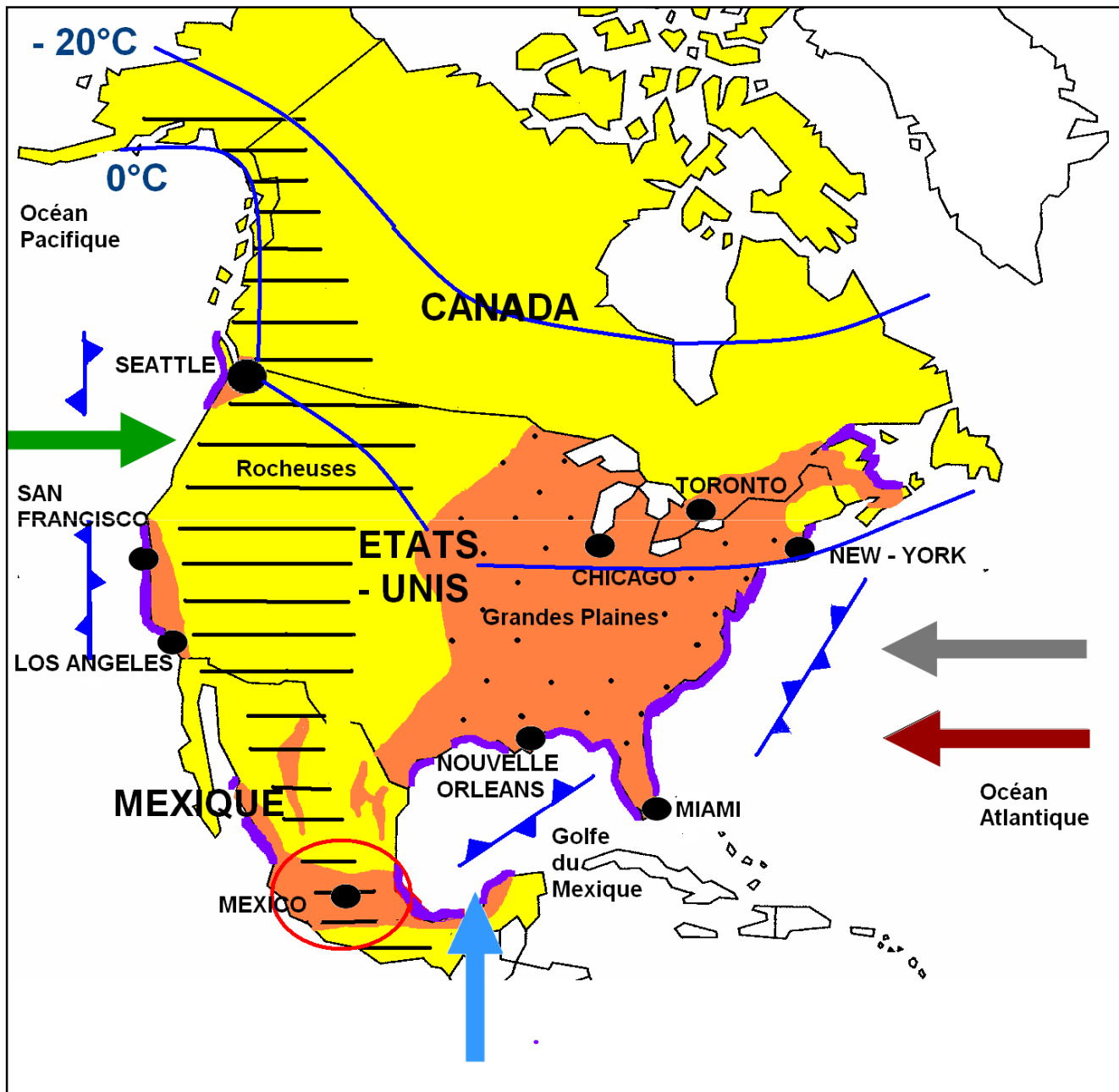
Faibles et très faibles densités

Au nord de ces isothermes, climat continental et polaire

Montagnes jeunes (pente, et froid).



### 3) Cependant certaines contraintes majeures n'ont pas empêché les fortes densités

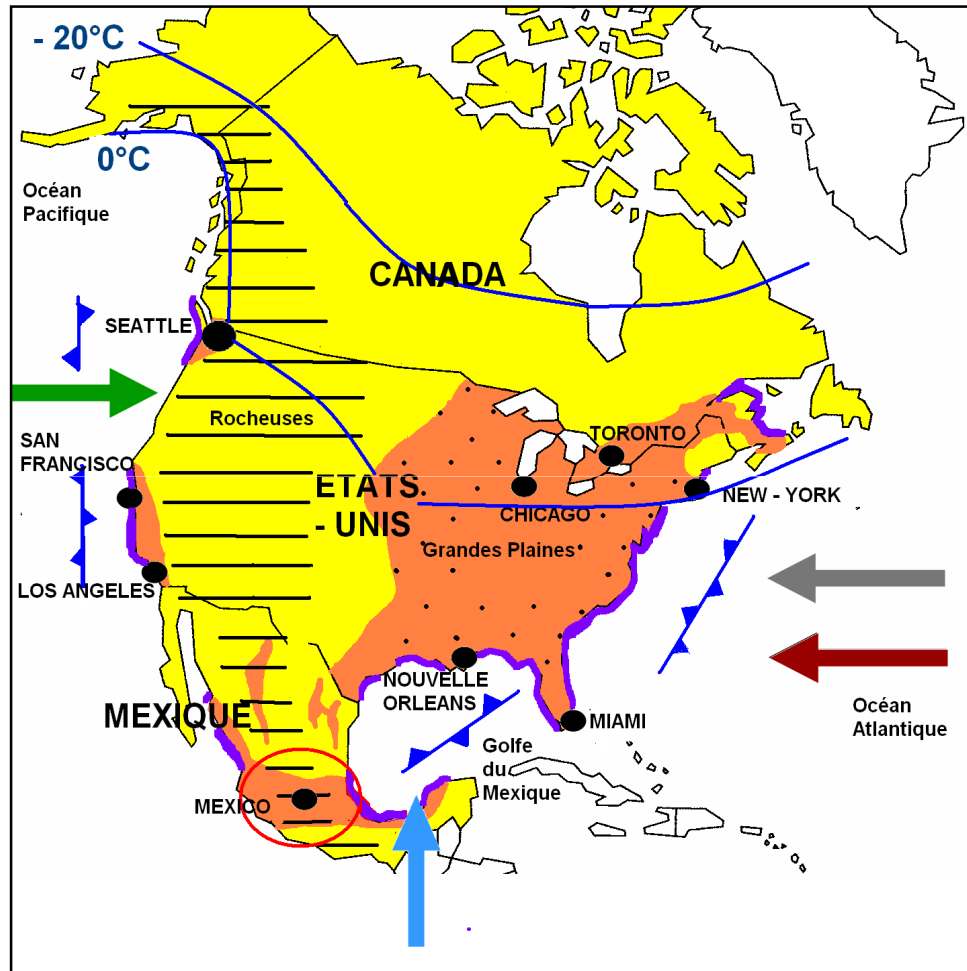


**N'oubliez pas la NOMENCLATURE**

**Nommez et localisez les montagnes, les océans, les agglomérations, les pays ...**

N'oubliez pas le titre = sujet

# LE PEUPEMENT DE L'AMÉRIQUE DU NORD



## I) Le peuplement de l'Amérique du Nord doit beaucoup aux facteurs historiques

### 1) Les flux migratoires

- Les migrations européennes à partir des Grandes découvertes
- La traite des Noirs
- Migrants en provenance d'Asie à partir du XIXème siècle
- Migrants en provenance d'Amérique centrale et du Sud, à partir de la deuxième moitié du XXème siècle : latinos

### 2) ...ont entraîné une concentration des populations sur les littoraux

## II) La répartition de la population est également liée à des facteurs naturels

### 1) Une population qui se concentre sur les espaces présentant des atouts naturels

- Orange: Moyennes et fortes densités
- Black dot: Grandes agglomérations
- Blue triangle: Interfaces qui favorisent les échanges
- Stippled box: Plaines, montagnes anciennes ne constituant pas un obstacle et précipitations supérieures à 500 mm/an.

### 2) ...et délaisse les espaces présentant les contraintes naturelles les plus marquées

- Yellow: Faibles et très faibles densités
- Blue line: Isotherme de janvier. Climat continental et polaire
- Horizontal lines: Montagnes jeunes (pente, et froid) et sécheresse

- Red circle: 3) Cependant certaines contraintes majeures n'ont pas empêché les fortes densités

La légende est à côté ou en dessous du croquis. Le sens de lecture de la légende est le même que celui du croquis