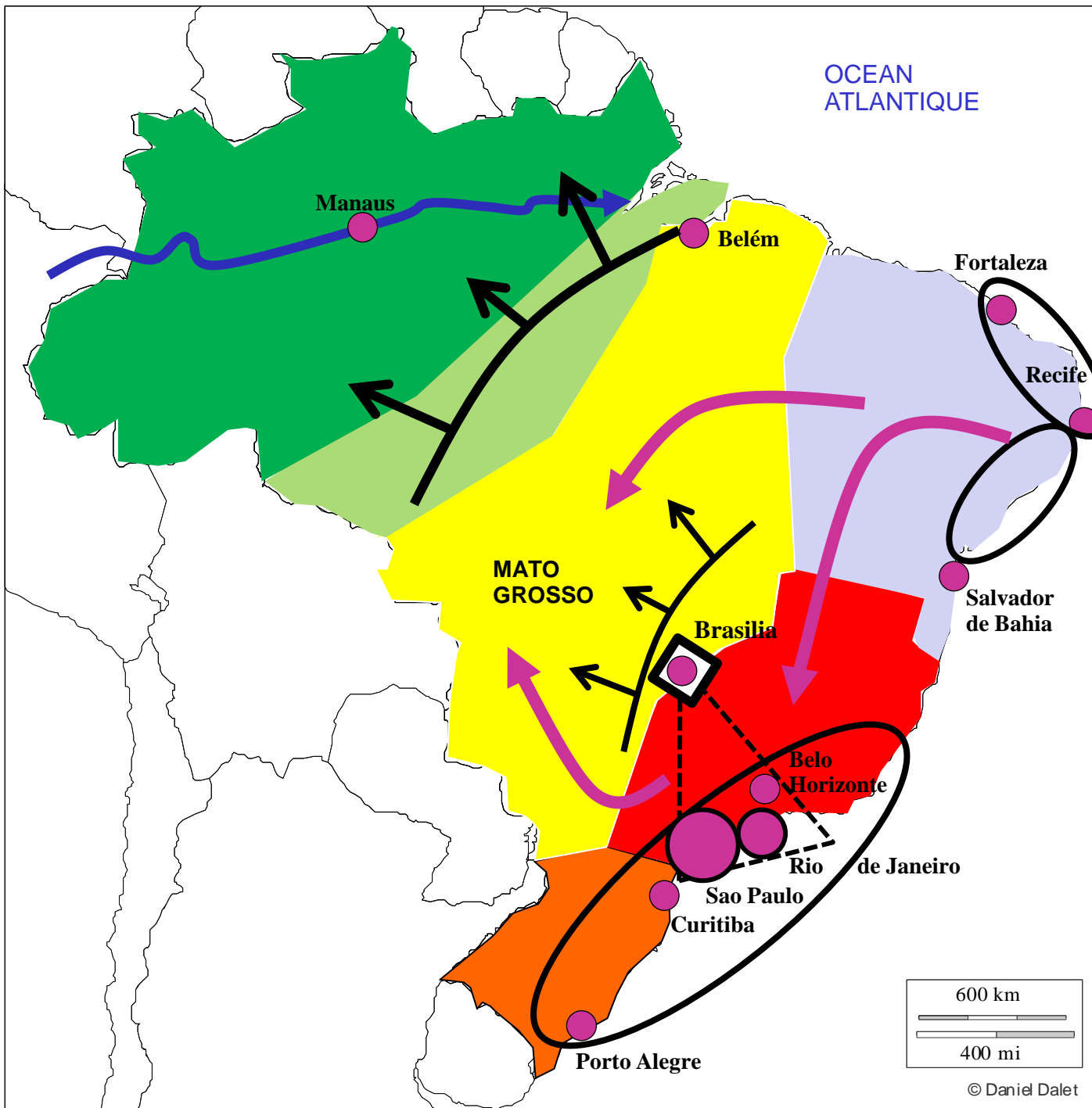













LES DISPARITES SPATIALES DU BRÉSIL.







1. De forts contrastes spatiaux :

-  **Le Sud-est**, nouveau cœur du Brésil, IDH élevé, forte intégration internationale mais fortes spécialisation sociale dans les villes.
-  **Le Sud**, périphérie intégrée. IDH moyen à élevé, économie agroalimentaire et secteur minier dominants.
-  **Le Nordeste**, ancien centre, IDH faible à moyen, importante pauvreté et inégalités sociales.
-  **Le Centre-ouest**, Grenier du monde, fort développement de l'agrobusiness.
-  **Marges amazonienne**, défrichements et exploitation des ressources naturelles.
-  **Amazonie**, espace faiblement exploité et partiellement protégé.

2. Une forte littoralisation et métropolisation :

-   **Ville mondiale**, agglomération de plus de 10 millions d'habitants
-  **Métropole secondaire**, agglomération de plus de 2 millions.
-  **Le Triangle utile**, espace économique dominant. Centre d'impulsion de l'espace brésilien.
-  **Littoralisation du peuplement**, espace à forte densité de population.

3. Des rééquilibrages possibles:

-  **Front pionnier**. Mise en valeur agricole.
-  **Capitale fédérale**, création ex-nihilo inaugurée en 1960.
-  **Migrations internes**.
-  **Amazonie**, principale voie de pénétration et d'exploitation du Nord du Brésil.